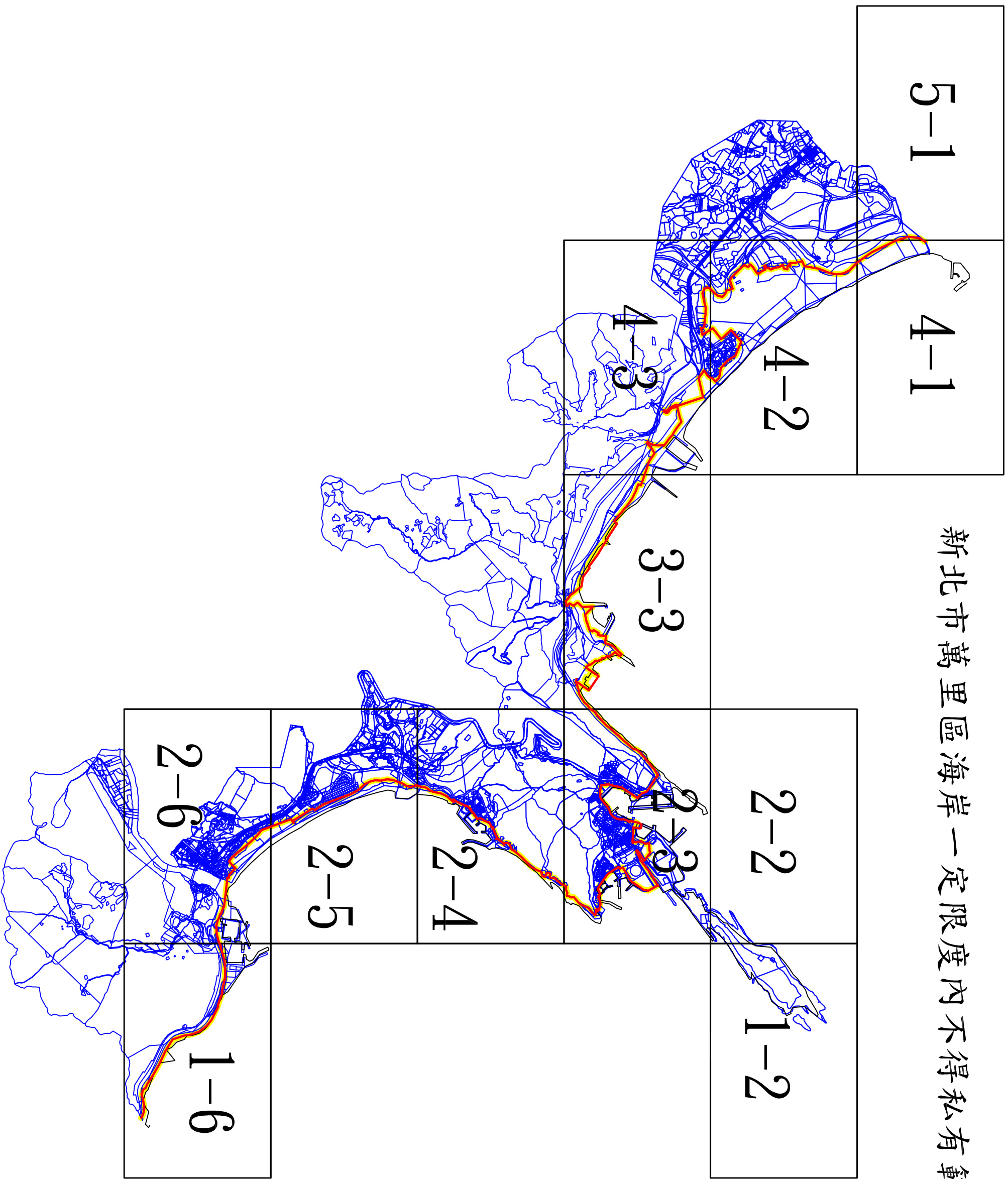
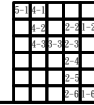



新北市萬里區海岸一定限度內不得私有範圍圖



# 新北市萬里區海岸一定限度內不得私有範圍圖(編號：1-2)



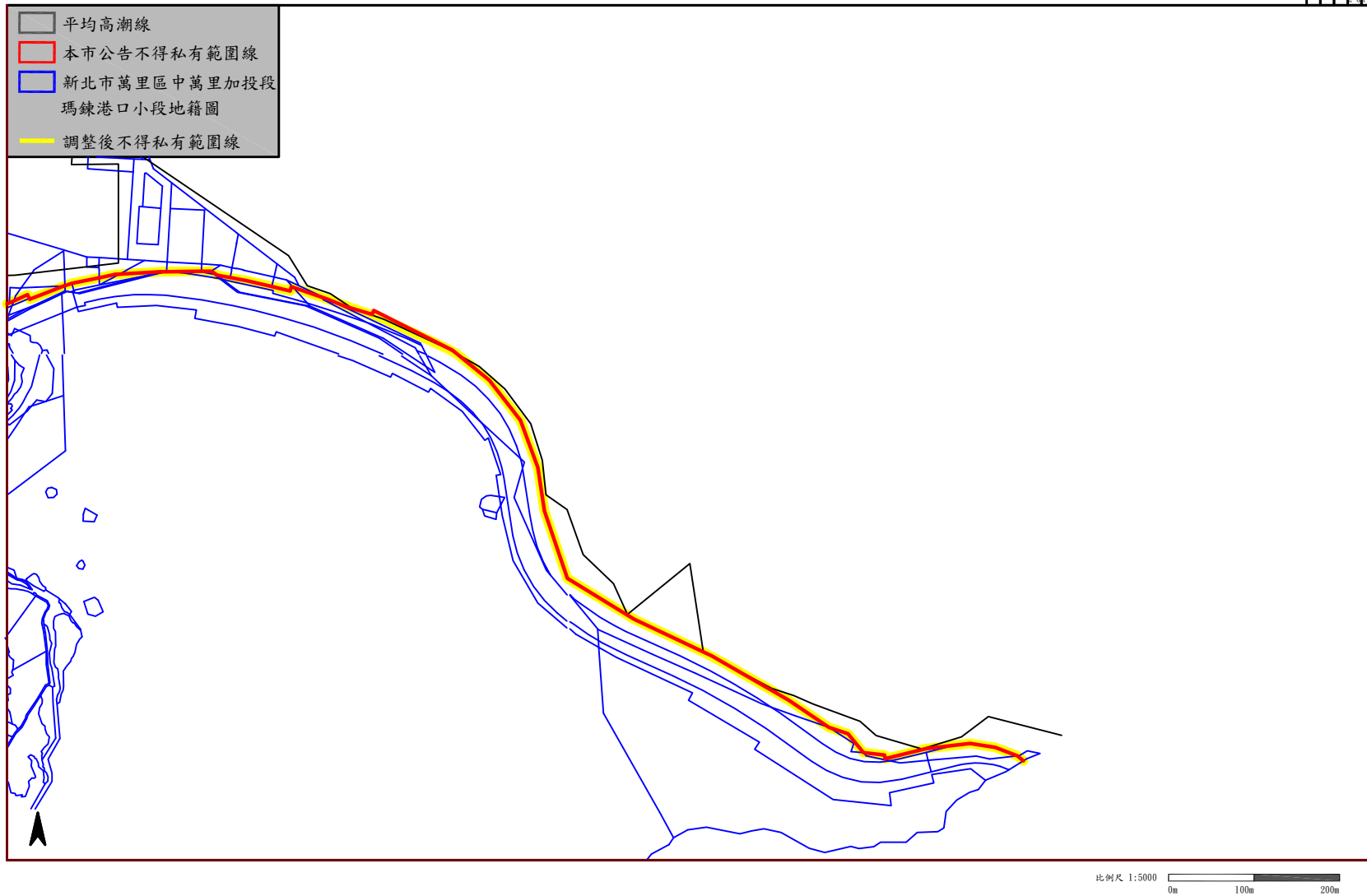
- 平均高潮線
- 本市公告不得私有範圍線
- 新北市萬里區海洋段地籍圖
- 調整後不得私有範圍線



比例尺 1:5000  
0m 100m 200m

新北市萬里區海岸一定限度內不得私有範圍圖(編號：1-6)

5-1	1-1	2-1	3-1
5-2	1-2	2-2	3-2
5-3	1-3	2-3	3-3
5-4	1-4	2-4	3-4
5-5	1-5	2-5	3-5
5-6	1-6	2-6	3-6



# 新北市萬里區海岸一定限度內不得私有範圍圖(編號：2-2)

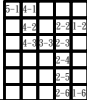


- 平均高潮線
- 本市公告不得私有範圍線
- 新北市萬里區海洋段地籍圖
- 調整後不得私有範圍線

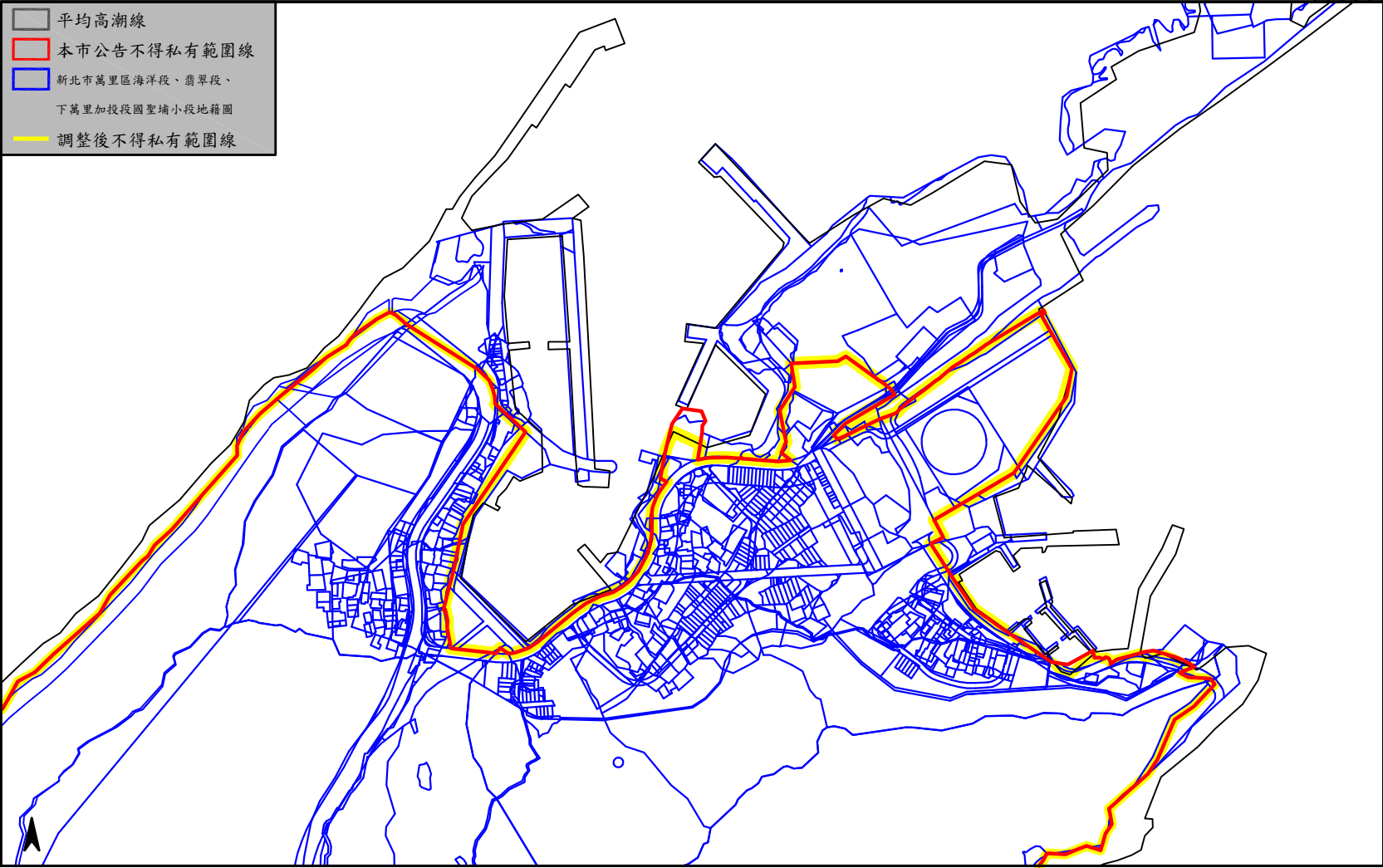


比例尺 1:5000  
0m 100m 200m

新北市萬里區海岸一定限度內不得私有範圍圖(編號：2-3)

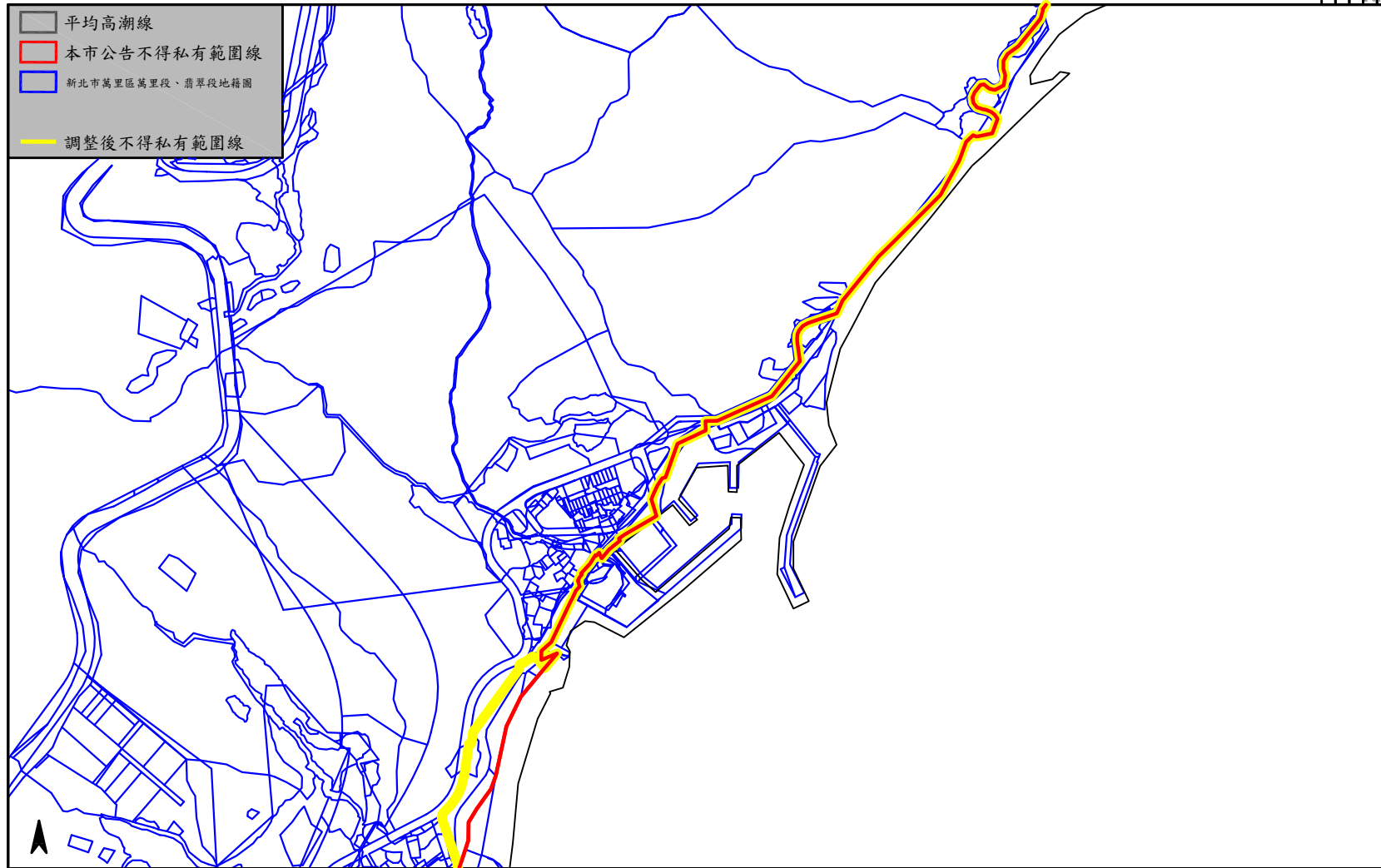


- 平均高潮線
- 本市公告不得私有範圍線
- 新北市萬里區海洋段、翡翠段、  
下萬里加投段國聖埔小段地籍圖
- 調整後不得私有範圍線



比例尺 1:5000  
0m 100m 200m

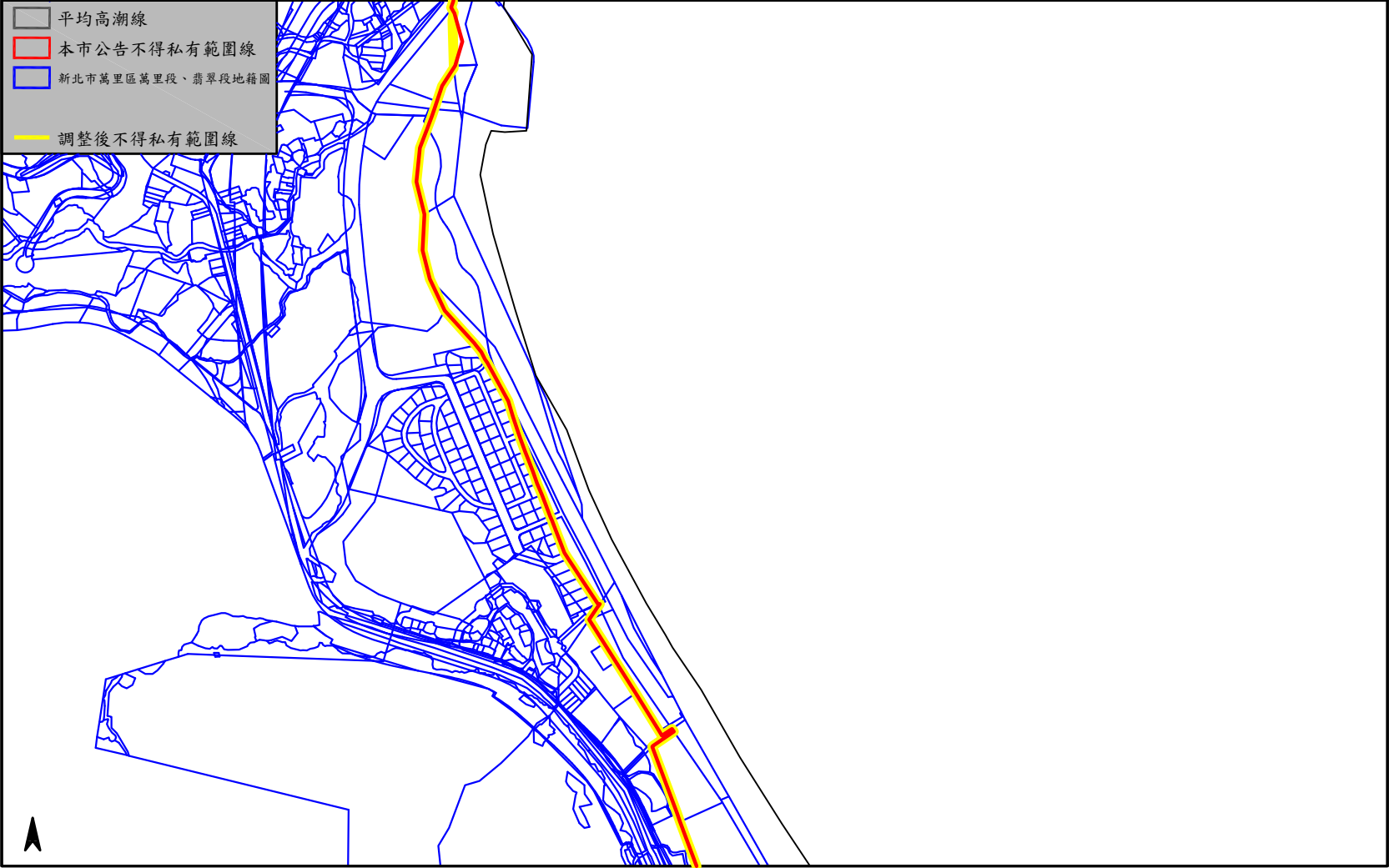
新北市萬里區海岸一定限度內不得私有範圍圖(編號：2-4)



比例尺 1:5000  
0m 100m 200m

新北市萬里區海岸一定限度內不得私有範圍圖(編號：2-5)

2-1	2-2	2-3	2-4	2-5	2-6
2-2	2-3	2-4	2-5	2-6	
2-3	2-4	2-5	2-6		
2-4	2-5	2-6			
2-5	2-6				
2-6					

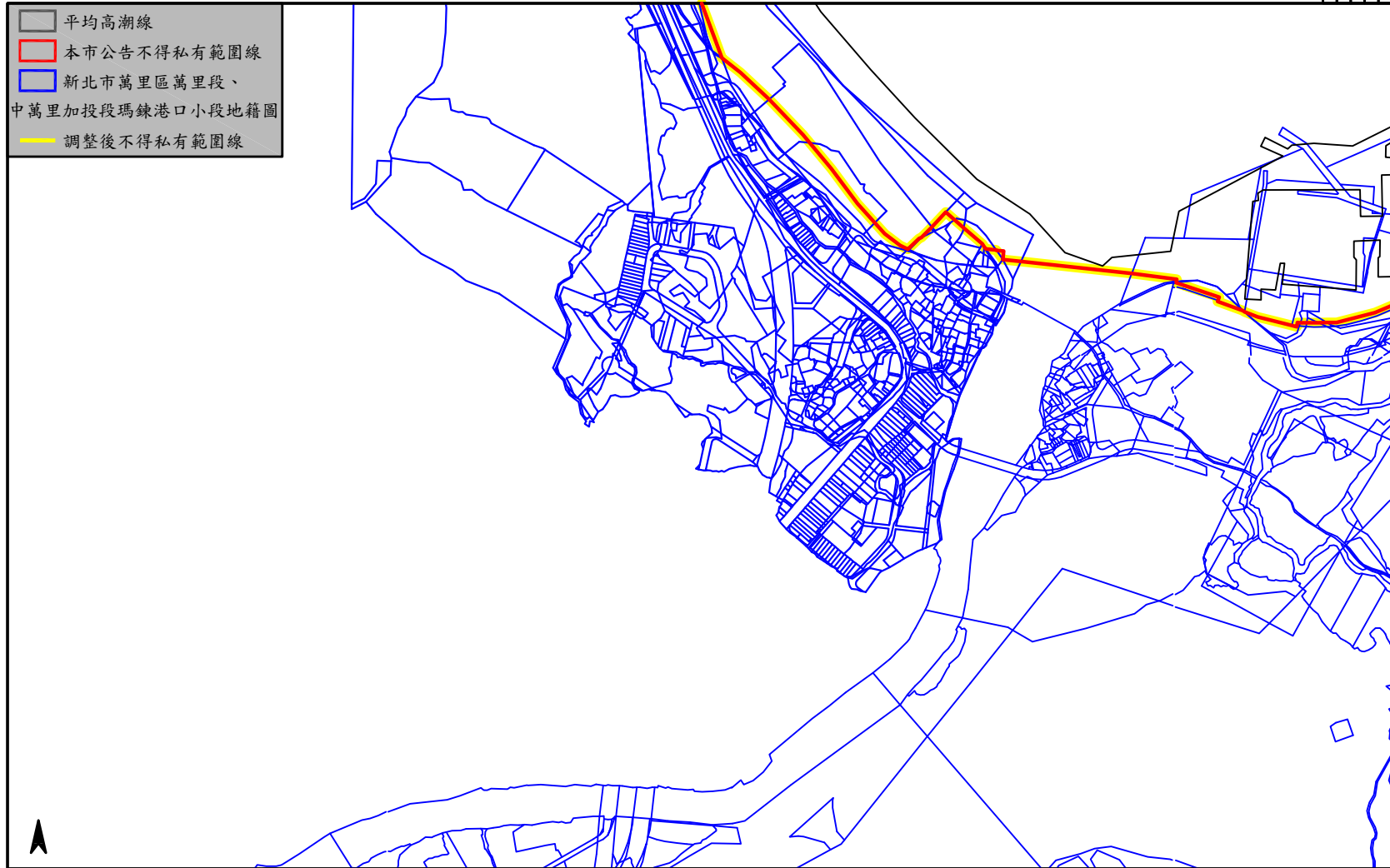


比例尺 1:5000  
0m 100m 200m

新北市萬里區海岸一定限度內不得私有範圍圖(編號：2-6)



- 平均高潮線
- 本市公告不得私有範圍線
- 新北市萬里區萬里段、中萬里加投段瑪鍊港口小段地籍圖
- 調整後不得私有範圍線



比例尺 1:5000  
0m 100m 200m



# 新北市萬里區海岸一定限度內不得私有範圍圖(編號：3-3)

1-1	1-2	1-3	1-4
2-1	2-2	2-3	2-4
3-1	3-2	3-3	3-4
4-1	4-2	4-3	4-4

- 平均高潮線
- 本市公告不得私有範圍線
- 新北市萬里區下萬里加投段國聖埔小段、八斗子小段地籍圖
- 調整後不得私有範圍線




比例尺 1:5000  
0m 100m 200m

# 新北市萬里區海岸一定限度內不得私有範圍圖(編號：4-1)



- 平均高潮線
- 本市公告不得私有範圍線
- 新北市萬里區大鵬段地籍圖
- 調整後不得私有範圍線



比例尺 1:5000  
0m 100m 200m

新北市萬里區海岸一定限度內不得私有範圍圖(編號：4-2)

1-1	1-2	1-3
2-1	2-2	2-3
3-1	3-2	3-3
4-1	4-2	4-3
5-1	5-2	5-3
6-1	6-2	6-3

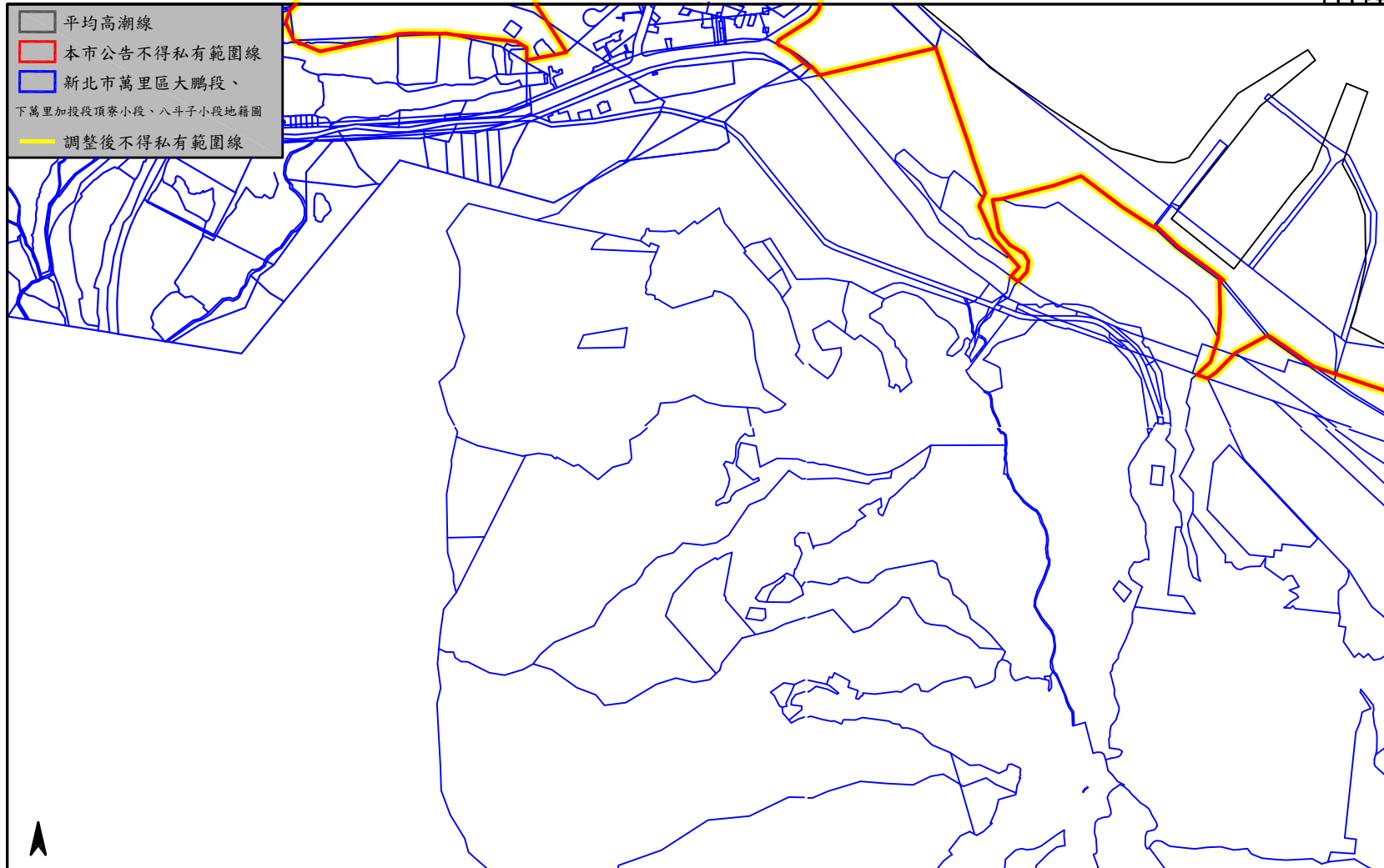


比例尺 1:5000  
0m 100m 200m

# 新北市萬里區海岸一定限度內不得私有範圍圖(編號：4-3)



- 平均高潮線
- 本市公告不得私有範圍線
- 新北市萬里區大鵬段、  
下萬里加投段頂寮小段、八斗子小段地籍圖
- 調整後不得私有範圍線




比例尺 1:5000  
0m 100m 200m

# 新北市萬里區海岸一定限度內不得私有範圍圖(編號：5-1)



- 平均高潮線
- 本市公告不得私有範圍線
- 新北市萬里區大鵬段地籍圖
- 調整後不得私有範圍線



比例尺 1:5000  
0m 100m 200m