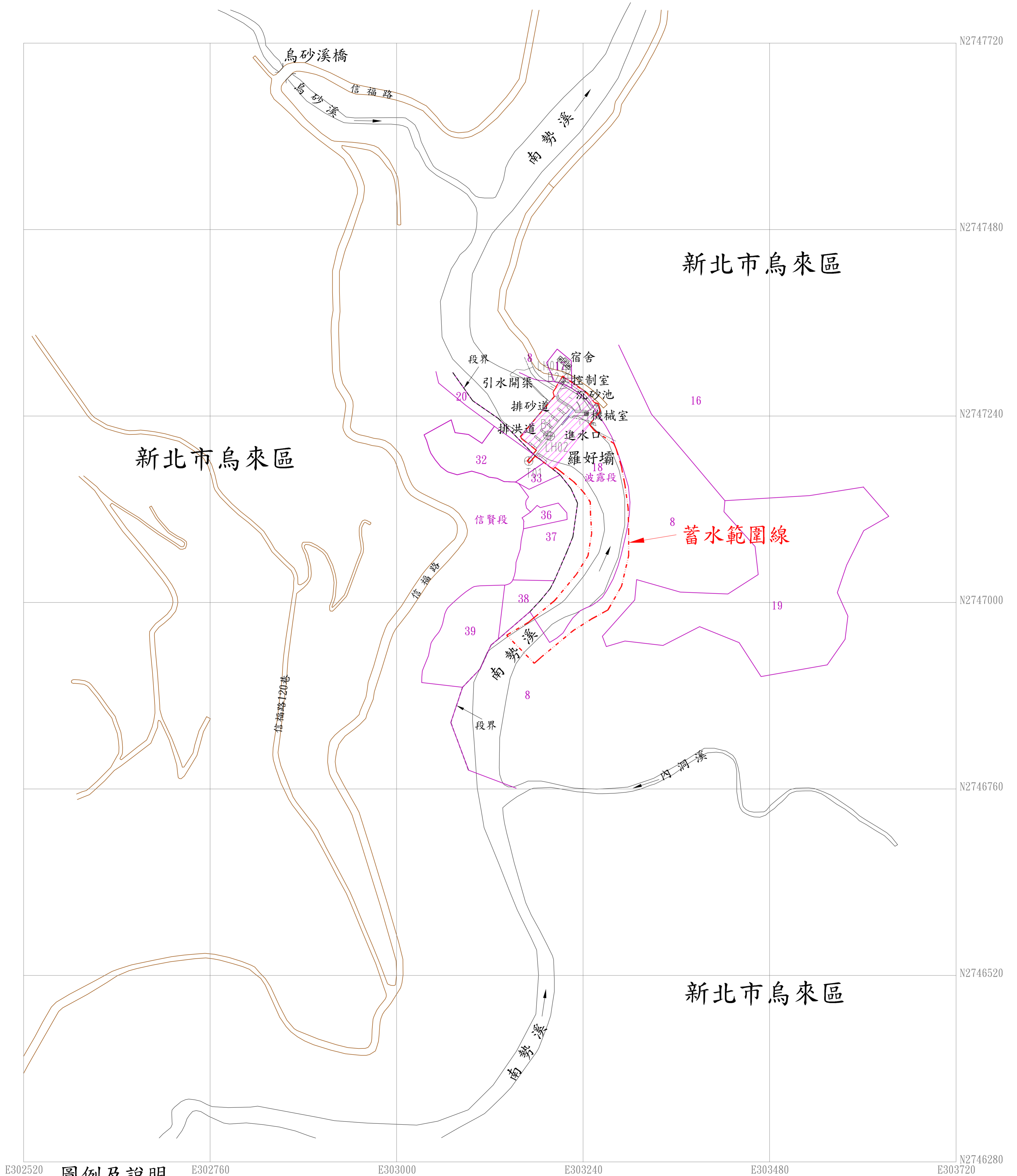


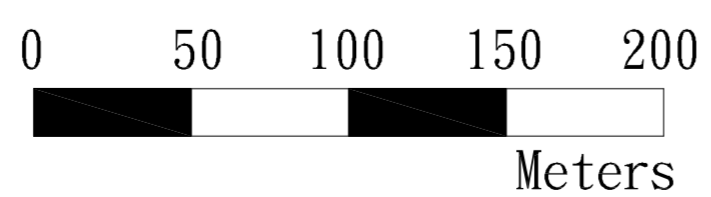
羅好壩水庫蓄水範圍套繪地籍圖

TWD97坐標系統

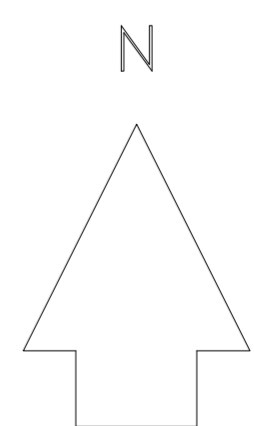


圖例及說明

| 圖示 | 地物名稱 |
|-------|--------|
| ⊕ T01 | 控制點 |
| --- | 蓄水範圍線 |
| ▨ | 限制活動區域 |
| — | 道路 |
| □ | 結構物 |
| → | 水流方向 |



蓄水範圍面積計2.3557公頃
限制活動區域面積計0.6034公頃



比例尺=1:2400