















新北市林口工一市地重劃區最小開發規模示意圖



圖例

- | | | | |
|---|---|--|---|
|  計畫範圍 |  溝 溝渠用地 |  綠 綠地 |  產業專用區三之一 (最小1,000m ²) |
|  產業專用區三之一 |  電塔 電路鐵塔用地 |  公 公園用地 |  產業專用區三之二 (最小500m ²) |
|  產業專用區三之二(附) |  變 變電所用地 | |  產業專用區三之二 (最小1,000m ²) |
|  產業專用區三之二 |  道路用地 | |  產業專用區三之二 (依新北市畸零地使用規則) |