

新北市非都市土地應用統計分析



新北市政府地政局編印

112年6月

目次

前言.....	2
壹、新北市非都市土地概況.....	3
貳、新北市非都市土地各用地類別概況.....	5
參、新北市分區用地編定情形與全國及各直轄市比較.....	8
肆、新北市非都市土地變更編定情形.....	9
結語.....	14

表目次

表 1 新北市非都市土地各使用分區面積.....	4
表 2 非都市土地各使用地類別及性質表.....	5
表 3 全國及各直轄市非都市土地使用分區及比例表.....	8
表 4 全國及各直轄市非都市土地編定使用地類別及比例表.....	9
表 5 開發許可計畫應辦理分區變更規模及應變更使用分區表.....	10
表 6 新北市非都市土地變更編定申請案件類型及筆數面積表.....	13

圖目次

圖 1 新北市非都市土地範圍示意圖.....	2
圖 2 新北市非都市土地面積變動圖.....	3
圖 3 新北市非都市土地各使用分區比例圖.....	4
圖 4 新北市非都市土地各用地類別比例圖.....	6
圖 5 新北市非都市土地變更編定面積比例圖.....	14

壹、新北市非都市土地概況

新北市非都市土地總面積共 87733 公頃，100 年至 107 年呈微幅增加趨勢，自 108 年略微降低後，109 年後微幅增加，土地面積增加之原因主要係原未登記土地辦理第一次登記或沿都市計畫線逕為分割後，屬非都市計畫範圍者，依照區域計畫法暨施行細則規定，區域內非都市土地，應由直轄市或縣（市）政府，按照非都市土地分區使用計畫，制定非都市土地使用分區圖，參酌地方實際需要、土地所能供使用之性質及「制定非都市土地使用分區圖及編定各種使用地作業須知」之規定，劃定 11 種使用分區及編定 19 種使用地，報經上級主管機關核備後實施管制；土地面積減少之原因主要係都市計畫範圍變更，劃入都市土地範圍之非都市土地依制定非都市土地使用分區圖及編定各種使用地作業須知規定辦理註銷編定。

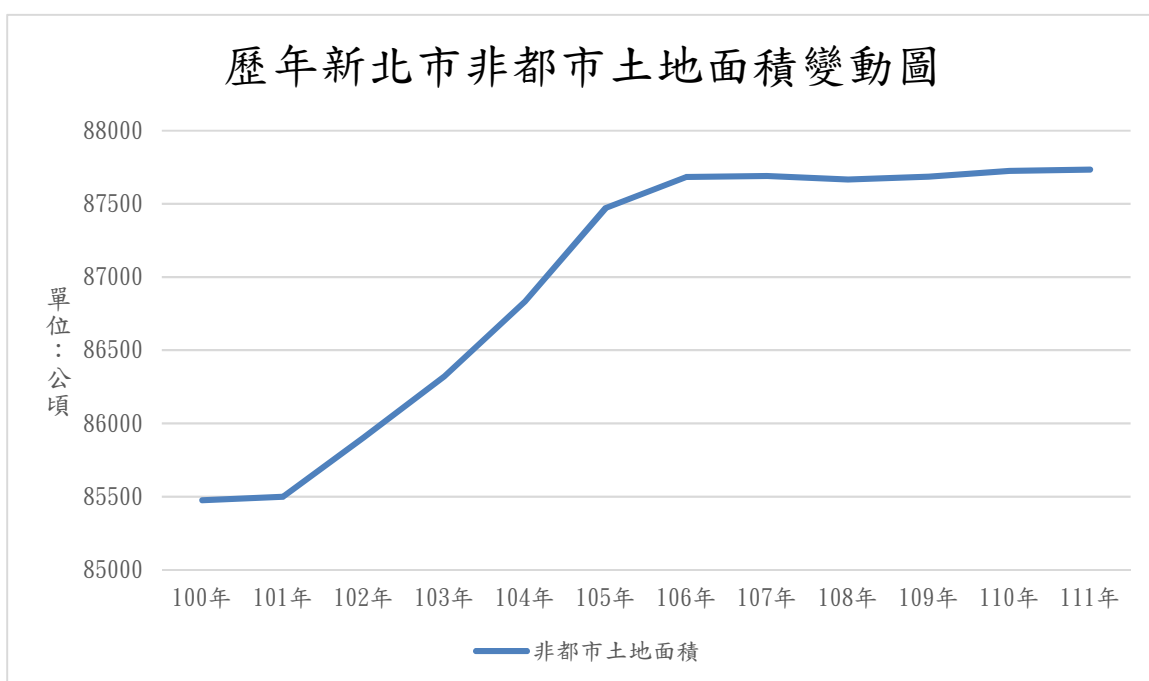


圖 2 新北市非都市土地面積變動圖

資料來源：新北市政府地政局

表 1 新北市非都市土地各使用分區面積

單位：公頃

年度	總計	特定農業區	一般農業區	鄉村區	工業區	森林區	山坡地保育區	風景區	河川區	特定專用區	國家公園區
100年	85475	2507	2795	294	172	16995	53817	-	823	1541	6532
101年	85500	2505	2800	294	172	16996	53837	-	823	1541	6532
102年	85904	2510	2788	294	172	17458	53745	-	845	1561	6532
103年	86322	2510	2804	294	172	17815	53755	-	858	1582	6532
104年	86832	2513	2802	295	172	18242	53829	-	856	1608	6516
105年	87471	2517	2803	295	172	18865	53844	-	862	1608	6506
106年	87683	2516	2803	295	172	19076	53841	-	864	1610	6506
107年	87691	2517	2804	295	172	19076	53836	-	864	1620	6506
108年	87665	1645	3679	295	172	19075	53795	-	864	1626	6513
109年	87686	1645	3673	296	172	19079	53801	-	860	1647	6513
110年	87724	1651	3677	321	172	19096	53708	-	855	1731	6514
111年	87734	1648	3681	321	172	19096	53705	-	853	1744	6514

新北市非都市土地依區域計畫法及相關規定編定為各使用分區，各使用分區之比例如下圖：

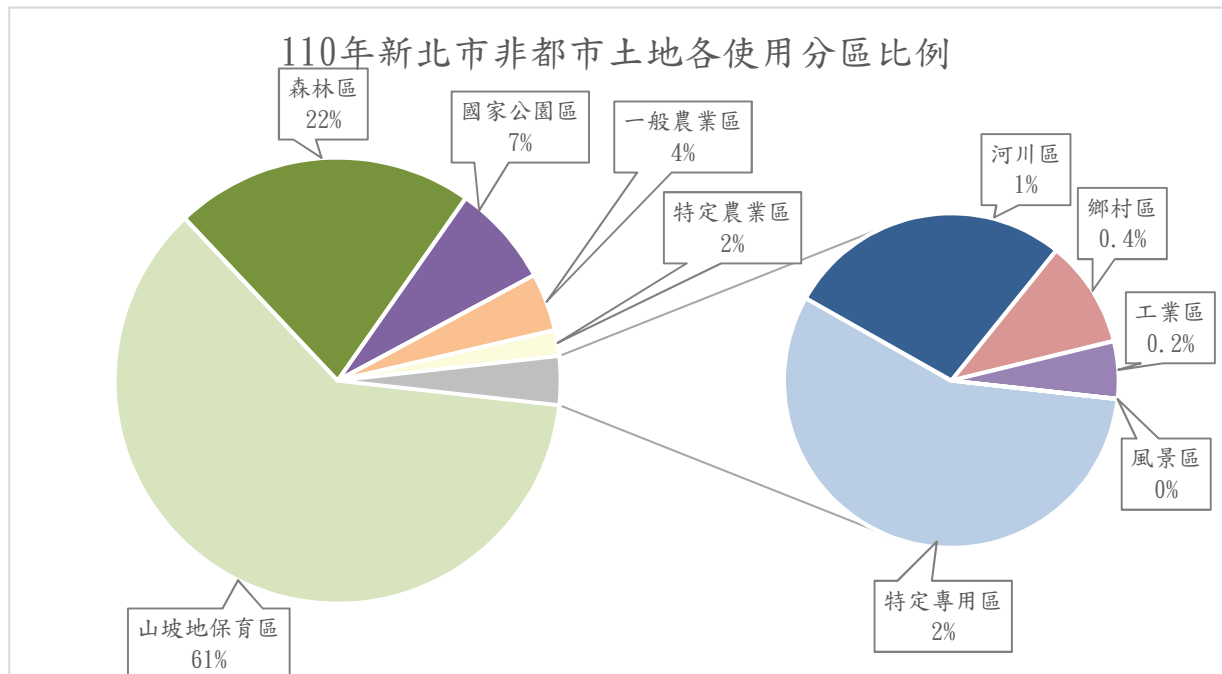


圖 3 新北市非都市土地各使用分區比例圖

資料來源：新北市政府地政局

新北市非都市土地以山坡地保育區佔比最高，達 61%，其次為森林區達 22%，國家公園區約佔 7%，一般農業區約佔比 4%，特定農業區及特定專用區約 2%，河川區約 1%，鄉村區約佔 0.4%，另新北市轄內非都市土地無劃設風景區。由各分區比例之分布狀況可看出新北市非都市土地絕大部分均屬山坡地，整體呈現山多田少的風貌。

貳、新北市非都市土地各用地類別概況

我國非都市土地使用依照區域計畫法施行細則第 13 條及相關規定，編定 19 種使用地類別。除國家公園區內之土地由國家公園主管機關依法管制外，其餘非都市土地按其編定使用地類別管制之。各種使用地類別性質如下表：

表 2 非都市土地各使用地類別及性質表

使用地類別	性質
甲種建築用地	供山坡地範圍外之農業區內建築使用
乙種建築用地	供鄉村區內建築使用
丙種建築用地	森林區、山坡地保育區、風景區及山坡地範圍之農業區內建築使用
丁種建築用地	供工廠及有關工業設施建築使用
農牧用地	供農牧生產及其設施使用
林業用地	供營林及其設施使用者
養殖用地	供水產養殖及其設施使用
鹽業用地	供製鹽及其設施使用
礦業用地	供礦業實際使用
窯業用地	供磚瓦製造及其設施使用
交通用地	供鐵路、公路、捷運系統、港埠、空運、氣象、郵政、電信等及其設施使用
水利用地	供水利及其設施使用
遊憩用地	供國民遊憩使用
古蹟保存用地	供保存古蹟使用

生態保護用地	供保護生態使用
國土保安用地	供國土保安使用
殯葬用地	供殯葬設施使用
海域用地	供各類用海及其設施使用
特定目的事業用地	供各種特定目的之事業使用

資料來源：製定非都市土地使用分區圖及編定各種使用地作業須知第 8 點

本市編定各使用地類別之比例如下圖：

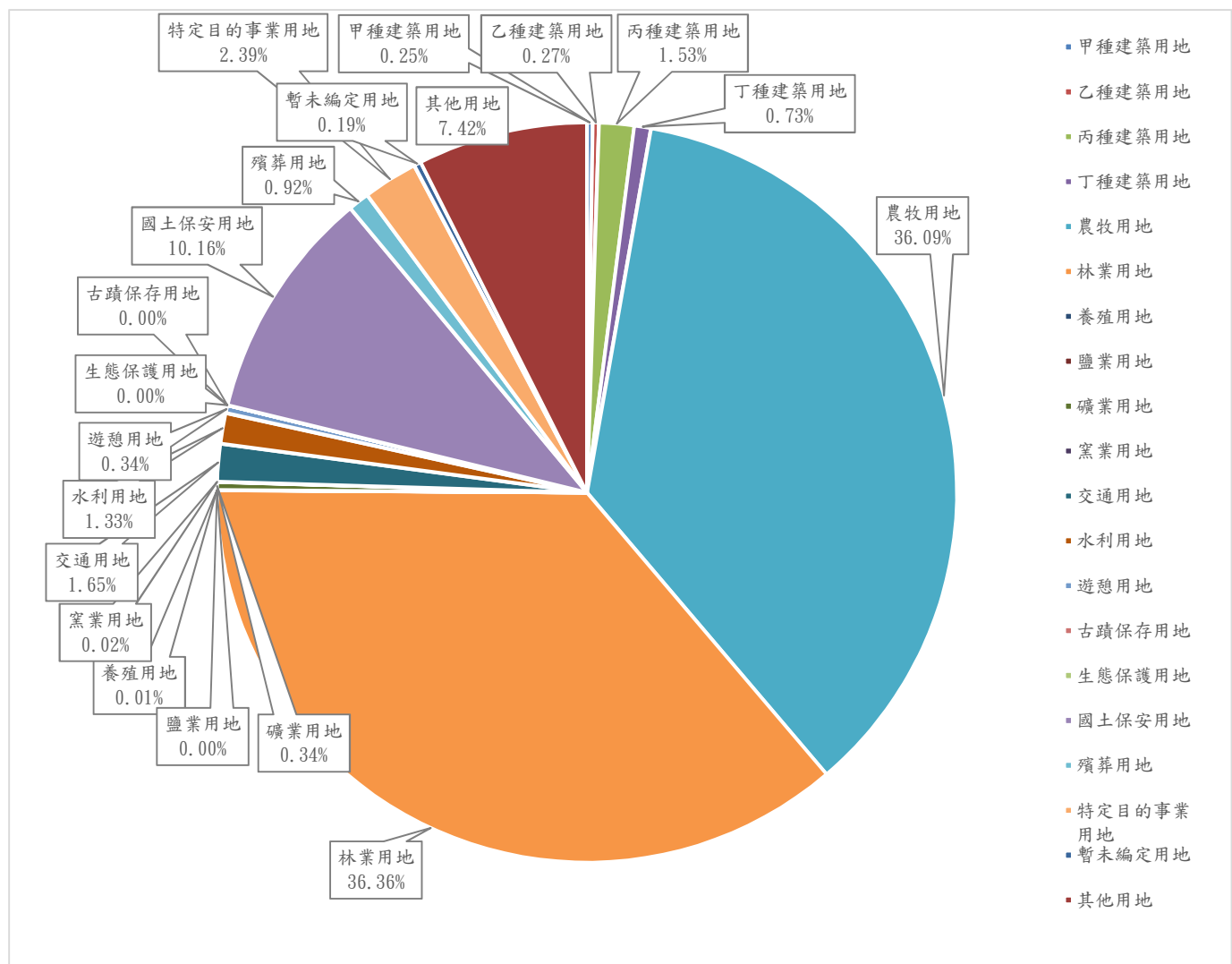


圖 4 新北市非都市土地各用地類別比例圖

資料來源：新北市政府地政局

新北市非都市土地以林業用地及農牧用地佔比最高，分別為 36.09%、36.36%，其次為國土保安用地約佔 10.16%，其他用地即國家公園區土地約佔 7.42%，特定目的事業用地約佔 2.39%，建築用地比例較低，甲種建築用地佔 0.25%、乙種建築用地佔 0.27%、丙種建築用地佔 1.53%、丁種建築用地佔 0.73%，另本市目前尚無編定鹽業用地、古蹟保存用地及生態保護用地；又海域用地不屬地籍登記資料範圍，惟依經緯度範圍計算其面積約 29 萬 6,673 公頃。

其中農牧、林業、國土保安、暫未編定用地合計面積比例達 82.8%，如再加上國家公園區土地面積，則約 90.22% 土地均屬農業或保育使用之綠地，建築用地相對十分稀少，甲種、乙種、丙種、丁種四類建築用地合計僅佔 2.78%

參、新北市分區用地編定情形與全國及各直轄市比較

將新北市非都市土地各使用分區之比例與全國及各直轄市比較(臺北市無非都市土地，故不列入)，全國及各直轄市面積佔比最高之使用分區及比例如下表：

表 3 全國及各直轄市非都市土地使用分區及比例表

行政區	1	2	3	山保、森林、國家公園 合計
全國	森林區 44%	山坡地保育區 22%	特定農業區 11%	76%
新北市	山坡地保育區 61%	森林區 22%	國家公園區 7%	90%
桃園市	特定農業區 28%	森林區 25%	山坡地保育區 22%	47%
臺中市	森林區 34%	國家公園區 26%	山坡地保育區 22%	82%
臺南市	一般農業區 26%	特定農業區 25%	山坡地保育區 20%	40%
高雄市	森林區 50%	山坡地保育區 20%	國家公園區 14%	84%

資料來源：內政部 111 年內政統計年報

新北市、臺中市、高雄市及全國之使用分區比例，皆以森林區、山坡地保育區及國家公園區為主，面積合計均佔 70%以上，顯示我國地形以山林地為主的特色，新北市山坡地保育區面積佔 61%、森林區 22%、國家公園區 7%，合計面積比例高達 90%，為山坡地比例最高之直轄市；桃園市以特定農業區佔 28%為最多，森林區及山坡地保育區面積合計達 47%，地形相對以山坡地為主；臺南市一般農業區及特定農業區合計達 51%，山坡地保育區佔 20%，係五都中唯一以農業區為主之直轄市。

另以編定使用地類別進行比較，全國及各直轄市面積佔比最高之使用地類別及比

例如下表：

表 4 全國及各直轄市非都市土地編定使用地類別及比例表

行政區	1	2	3	4	農牧、林業、國土保安用地合計
全國	林業用地 45%	農牧用地 27%	其他用地 (國家公園) 10%	國土保安 用地 8%	80%
新北市	林業用地 36%	農牧用地 36%	國土保安 用地 10%	其他用地 (國家公園) 7%	83%
桃園市	農牧用地 39%	林業用地 31%	國土保安 用地 6%	水利用地 6%	76%
臺中市	其他用地 (國家公園) 26%	農牧用地 25%	國土保安 用地 21%	林業用地 20%	65%
臺南市	農牧用地 52%	林業用地 18%	養殖用地 6%	國土保安 用地 5%	75%
高雄市	林業用地 55%	農牧用地 20%	其他用地 (國家公園) 14%	暫未編定 用地 3%	76%

資料來源：內政部 111 年內政統計年報

從上表可看出，全國及各直轄市編定使用地類別除臺中市以外，皆以林業及農牧用地為主，且各直轄市農牧、林業及國土保安用地面積合計均達 65%以上，顯示各直轄市之非都市土地仍以農業或保育使用為主。

肆、新北市非都市土地變更編定情形

新北市近年人口快速增加、工商發展蓬勃，衍生出土地開發之需求，土地開發建

築使用須依規定申請用地之變更編定。本市變更編定申請案件常見類型及相關規定略述如下：

一、開發許可案件

如變更編定開發範圍達到下表分區變更規模者，除興辦事業計畫須取得目的事業主管機關同意外，應檢附開發計畫書圖及相關文件向本府城鄉發展局申請開發許可，經審議通過後，始檢送變更編定申請書、核准開發許可文件等資料，送地政局申辦使用分區變更及使用地變更編定。

表 5 開發許可計畫應辦理分區變更規模及應變更使用分區表

開發計畫	分區變更規模	應變更使用分區
社區	50 戶或 1 公頃	鄉村區
工業使用	10 公頃	工業區
依產業創新條例 開發為工業使用	5 公頃	工業區
遊憩設施	5 公頃	特定專用區
學校	10 公頃	特定專用區
高爾夫球場	10 公頃	特定專用區
公墓	5 公頃	特定專用區
其他殯葬設施	2 公頃	特定專用區
前款以外之開發	2 公頃	特定專用區

資料來源：非都市土地使用管制規則第 11 條參照

二、變更編定為丁種建築用地

工業區以外之丁種建築用地或都市計畫工業區土地為設置污染防治設備或低污染事業有擴展工業需要，而原使用地或都市計畫工業區內土地確已不敷使用，經依產業創新條例第 65 條規定，取得直轄市或縣（市）工業主管機關核定發給之工業用地證明書者，得在其需用面積限度內以其毗連非都市土地申請變更編定為丁種建築用地。

三、變更編定為甲、丙種建築用地

毗鄰甲種、丙種建築用地或已作國民住宅、勞工住宅、政府專案計畫興建住

宅特定目的事業用地之零星或狹小土地，合於下列各款規定之一者，得按其毗鄰土地申請變更編定為甲種、丙種建築用地：

- (一)為各種建築用地、建築使用之特定目的事業用地或都市計畫住宅區、商業區、工業區所包圍，且其面積未超過○·一二公頃。
- (二)道路、水溝所包圍或為道路、水溝及各種建築用地、建築使用之特定目的事業用地所包圍，且其面積未超過○·一二公頃。
- (三)凹入各種建築用地或建築使用之特定目的事業用地，其面積未超過○·一二公頃，且缺口寬度未超過二十公尺。
- (四)對邊為各種建築用地、作建築使用之特定目的事業用地、都市計畫住宅區、商業區、工業區或道路、水溝等，所夾狹長之土地，其平均寬度未超過十公尺，於變更後不致妨礙鄰近農業生產環境。
- (五)面積未超過○·○一二公頃，且鄰接無相同使用地類別。

四、變更編定為交通用地

依內政部 90 年 8 月 15 日台(90)內中地字第 9012237 號函釋：「現有巷道之認定係地方主管機關權責；而依建築法第 101 條亦規定：直轄市、縣(市)政府得依據地方情形，分別訂定建築管理規則，報經內政部核定後實施。本案尚經貴府依上開規定，認定屬現有巷道，並依非都市土地使用管制規則第 30 條第 4 項規定，徵得變更前目的事業主管機關及有關機關同意，得視為興辦事業計畫核准文件，而據以辦理變更編定為交通用地。」爰現有巷道認定證明得視為興辦事業計畫核准文件，據以變更編定。

五、變更編定為特定目的事業用地

申請變更編定為特定目的事業用地，以各該使用區無其他適當使用地可變更編定者為限，且以政府機關或公營事業機構興辦者為主。但有下列情形之一，經直轄市或縣(市)目的事業主管機關依本規則第三十條規定徵得變更前目的事業主管機關及有關機關同意後核准其興辦事業計畫者，得申請變更編定為特定目的事業用地：

- (一) 財團法人興辦文教設施。
- (二) 興建學校。
- (三) 設置幼兒園。
- (四) 發電廠、變電所、配電中心、輸配電鐵塔、油庫、輸油（氣）設施、液化石油氣分裝場、天然氣貯存槽、加油站、加氣站、加壓站、整壓站、配氣站及計量站等設施。
- (五) 自然泉飲用水包裝設施。
- (六) 農（漁）民團體興建農、水產品集貨及運銷場所、冷凍（藏）庫、糧食、肥料倉庫及辦公廳舍等相關設施。
- (七) 農（漁）業團體興建農、水產品集貨、運銷場所及冷凍（藏）庫等相關設施。
- (八) 農、漁業生產（含畜禽屠宰）、加工（含飼料製造）及運銷計畫設施。
- (九) 糧商興（擴）建碾米設備及相關設施。
- (十) 住宿、餐飲、農產品加工（釀造）廠、農產品與農村文物展示（售）及教育解說中心等休閒農業設施。
- (十一) 動物保護、收容及照養相關設施。
- (十二) 興辦社會福利設施。
- (十三) 土資場相關設施。
- (十四) 液化石油氣及其他可燃性高壓氣體容器儲存設施。
- (十五) 醫療機構、護理機構及精神復健機構。
- (十六) 廢棄物清除處理、廢（污）水處理及防治公害等相關設施。
- (十七) 衛星廣播電視事業、有線廣播電視事業及無線廣播、電視電臺設置之設施。
- (十八) 電信相關設施。
- (十九) 電磁波相容檢測實驗室。
- (二十) 經區域計畫委員會審議通過之開發案件，無適當用地可供辦理變更編定者。
- (二十一) 宗教建築設施。
- (二十二) 生物技術產業設施。
- (二十三) 運動場館設施。
- (二十四) 職業安全衛生教育訓練術科場地及技術士技能檢定等相關設施。
- (二十五) 經文化主管機關核准之離島文化創意產業。
- (二十六) 兒童課後照顧服務中心。

- (二十七) 長期照顧服務機構。
- (二十八) 寵物生命紀念設施。
- (二十九) 經行政院地方創生會報工作會議認定之地方創生事業設施。
- (三十) 特定工廠設施

新北市變更編定案件常見類型包括開發許可案件、零星狹小土地變更為建築用地、工廠毗連擴展申請變更為丁種建築用地，宗教設施、廢棄物處理設施等申請變更編定為特定目的事業用地及變更為農業用地等，100 年至 111 年本市核定變更編定案件共 399 件，筆數 1549 筆，面積合計 406.119318 公頃，各類型件數及面積如下：

表 6 新北市非都市土地變更編定申請案件類型及筆數面積表

	開發許可/老丙建	甲乙丙建築用地	工廠	宗教設施	廢棄物處理設施	其他特定目的事業用地	農牧/林業/國土保安用地	交通用地	其他	總計
件數	16	67	38	26	37	26	55	127	7	399
筆數	559	102	119	76	71	76	200	319	27	1549
面積	229.774805	5.286324	13.055854	17.364942	15.225906	12.340224	38.459053	73.292023	1.320187	406.119318

資料來源：新北市政府地政局

新北市非都市土地變更編定申請案以變更編定為交通用地 127 件最多，面積合計 73.292023 公頃，原因為本局於 109 年執行五股夏綠地專案，督促人民儘速辦理合法化，爰申請案件多；另申請變更編定為特定目的事業用地作廢棄物處理設施共 37 件，面積合計 15.225906 公頃，原因亦為本局 109 年執行五股夏綠地專案。其餘需興辦事業計畫案件以申請變更編定為丁種建築用地作工廠使用者較多，共 38 件，面積合計 13.055854 公頃、作宗教設施使用共 26 件，面積合計 17.364942 公頃、作其他特定目的事業使用者共 26 件，面積合計 12.340224 公頃。

免檢附興辦事業計畫案件以零星狹小土地申請變更編定為建築用地 67 件，面積合計 5.286324 公頃最多，其次為變更農業用地共 55 件，面積合計 38.459053 公頃。

開發許可案件屬較大面積整體開發，共核准 16 件，包括殯葬用地、住宅社區、遊憩用地、文教設施、國防設施及轉運站等，面積共 229.774805 公頃。

各類型變更編定之面積比例如下圖：

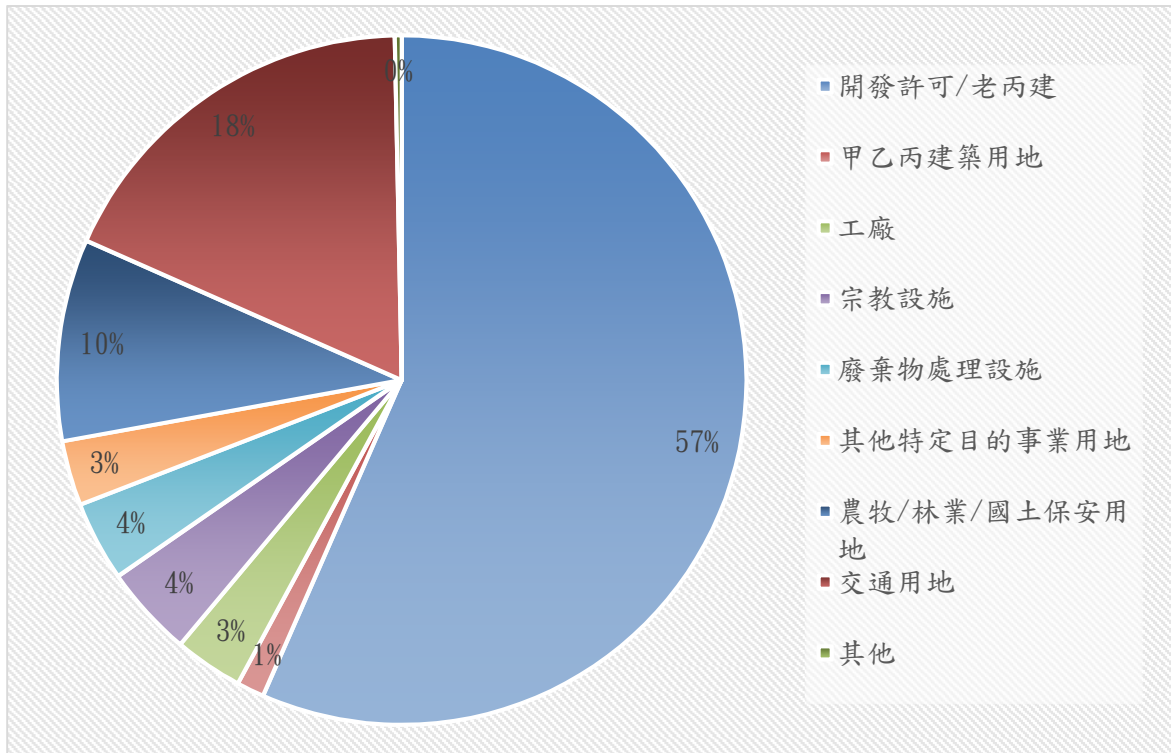


圖 5 新北市非都市土地變更編定面積比例圖

資料來源：新北市政府地政局

新北市非都市土地各類型變更編定面積以開發許可案件為最大宗，佔 57%，其次為變更為交通用地約 18%，再其次為變更為農業用地約 10%。

結語

新北市非都市土地大部分皆為山坡地，可供開發建築的土地相對十分稀少，且為確保民眾生命財產的安全及避免浮濫開發，山坡地的開發建築受到法令上較為嚴格的限制，然而面對近年來人口及產業快速成長、土地開發需求殷切的情形，本市積極提供多項變更編定便民服務及流程簡化方案，期能加速非都市土地變更編定審查流程，以兼顧用地需求與國土保育，另國土計畫法已於 105 年 5 月 1 日施行，依該法規定，現行非都市土地 11 種分區及 19 種用地將依「國土保育地區」、「海洋資源地區」、「農業發展地區」及「城鄉發展地區」四大功能分區重新辦理劃設並編定使用地，並於 114 年 5 月 1 日前全面實施，屆時區域計畫法將不再適用。

國土計畫承載著各界深厚期許，希冀以過去國土規劃缺失與沉痛災變經驗為鑑，建構理想制度、擘畫美好願景，帶領臺灣空間規劃體系進入全新時代，而本市國土規劃已正式啟動，未來將結合各界力量以迎接各項挑戰，共同為新北市永續發展而努力。