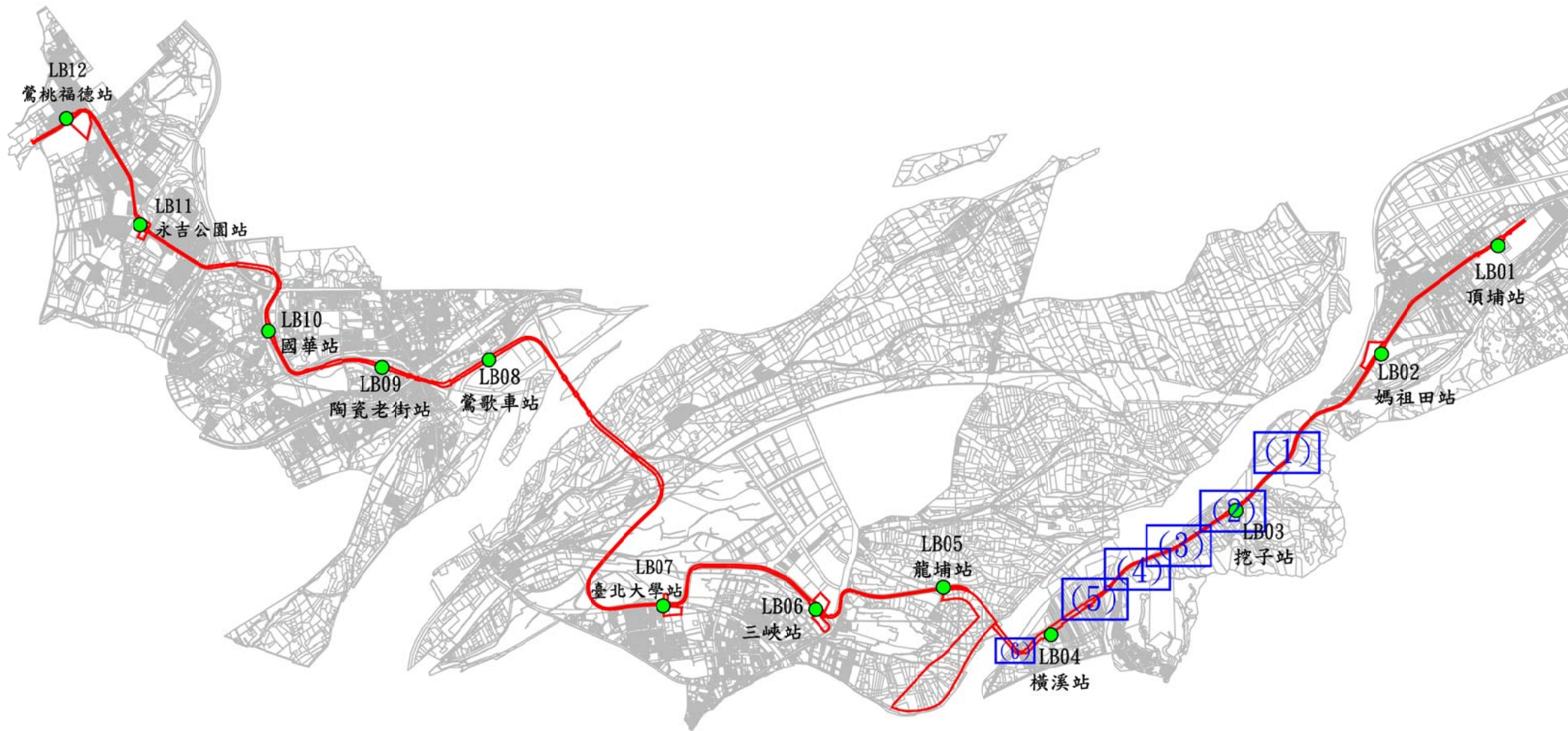
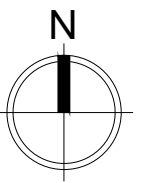





# 「三鶯線捷運系統計畫工程(三峽區介壽路至佳興路)」工程範圍索引圖



# 「三鶯線捷運系統計畫工程(三峽區介壽路至佳興路)」 土地使用計畫圖及土地使用現況圖(含照片)(1)



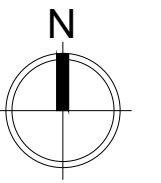
## 圖例

-  本案工程用地範圍
-  車站、出入口用地範圍
-  墩柱位置

比例尺：1/1000

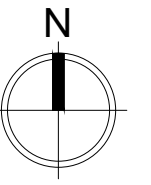


「三鶯線捷運系統計畫工程(三峽區介壽路至佳興路)」  
土地使用計畫圖及土地使用現況圖(含照片)(3)



# 「三鶯線捷運系統計畫工程(三峽區介壽路至佳興路)」

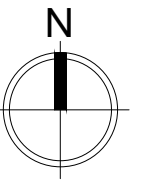
## 土地使用計畫圖及土地使用現況圖(含照片)(4)



圖例	
	本案工程用地範圍
	車站、出入口用地範圍
	墩柱位置

比例尺：1/1000

# 「三鶯線捷運系統計畫工程(三峽區介壽路至佳興路)」 土地使用計畫圖及土地使用現況圖(含照片)(5)



圖例	
	本案工程用地範圍
	車站、出入口用地範圍
	墩柱位置
比例尺：1/1000	

# 「三鶯線捷運系統計畫工程(三峽區介壽路至佳興路)」 土地使用計畫圖及土地使用現況圖(含照片)(6)

