






工程起點

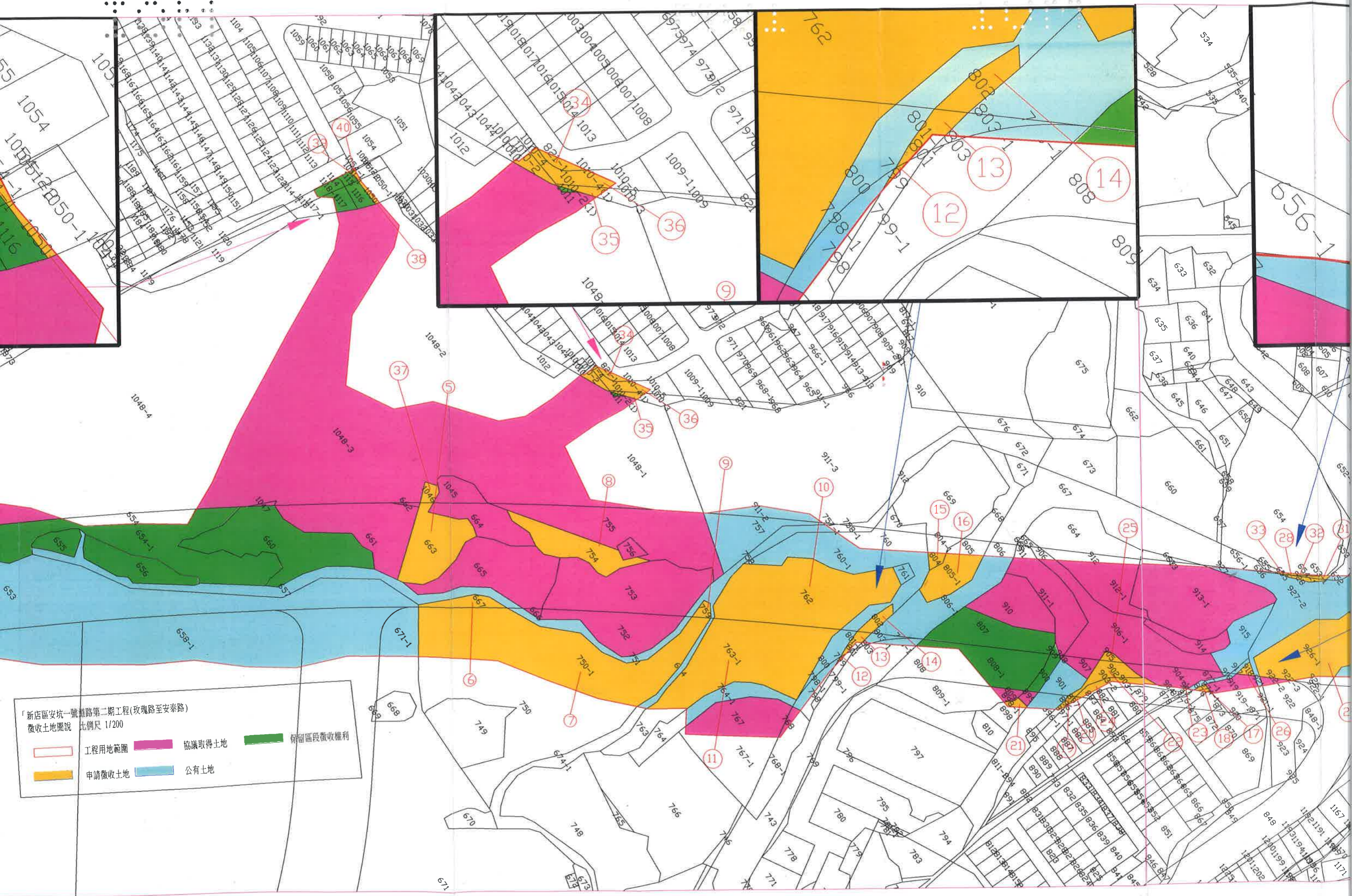
工程起點

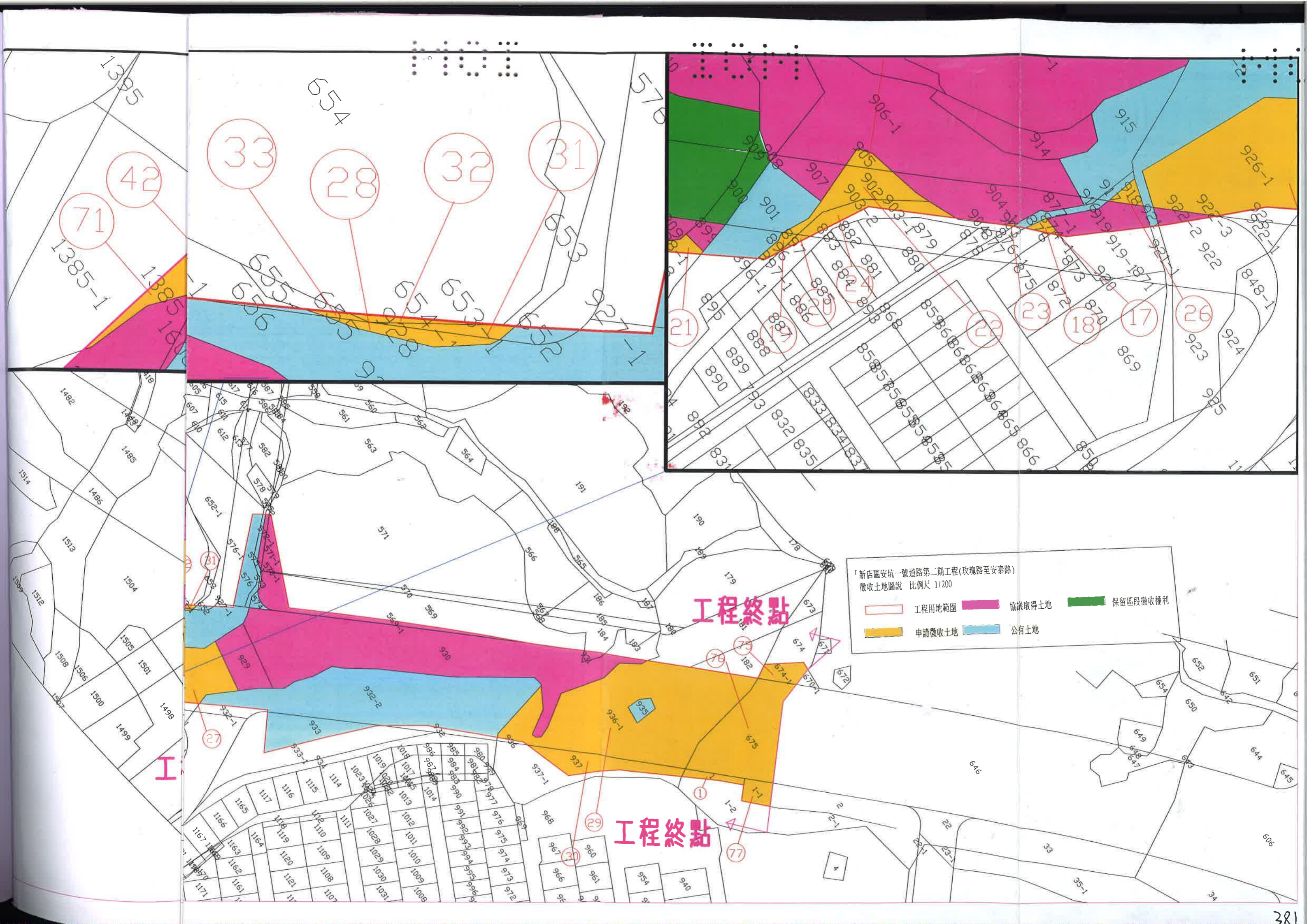
「新店區安坑一號道路第二期工程(改瑰路至安泰路)  
徵收土地圖說 比例尺 1/200

	工程用地範圍		協議取得土地		保留區段徵收權利
	申請徵收土地		公有土地		

新店區安坑一號鐵路第二期工程(玫瑰路至安泰路)  
徵收土地圖說 比例尺 1/200

- |  |        |   |        |   |          |
|--|--------|---|--------|---|----------|
|  | 工程用地範圍 |  | 協議取得土地 |  | 保留區段徵收權利 |
|  | 申請徵收土地 |  | 公有土地   |   |          |





「新店區安坑一號道路第二期工程(玫瑰路至安泰路)  
徵收土地圖說 比例尺 1/200

- 工程用地範圍
- 申請徵收土地
- 協議取得土地
- 公有土地
- 保留區段徵收權利

工程終點

工程終點