

新北市政府 公告

發文日期：中華民國107年2月9日
發文字號：新北府地劃字第10702961471號
附件：重劃範圍套繪地籍圖、地號摘錄簿



主旨：公告禁止或限制本市「金山地區市地重劃區」範圍內土地移轉、分割或設定負擔暨建築改良物之新建、增建、改建或重建及採取土石或變更地形。

依據：

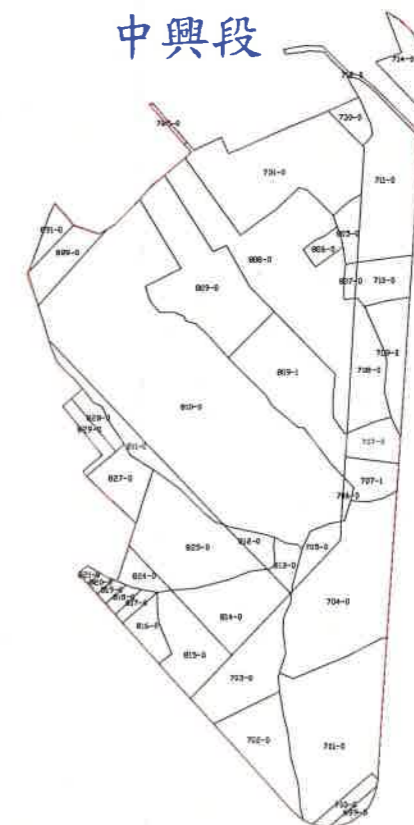

- 一、平均地權條例第59條及市地重劃實施辦法第11條等規定。
- 二、內政部107年2月7日內授中辦地字第1070406362號函。

公告事項：



- 一、重劃範圍：本市金山地區約計6.98公頃(詳重劃範圍套繪地籍圖及地號摘錄簿)。
- 二、禁止或限制事項：土地移轉、分割或設定負擔及建築改良物之新建、增建、改建或重建及採取土石或變更地形。
- 三、禁止期間：自107年2月12日起至108年1月11日止，計11個月。

市長 朱立倫

新北市金山地區市地重劃區範圍套繪地籍圖



圖例

-  重劃範圍線
-  地籍線
- 金美段 地段
- 250-0 地號