


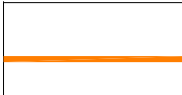



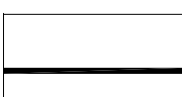






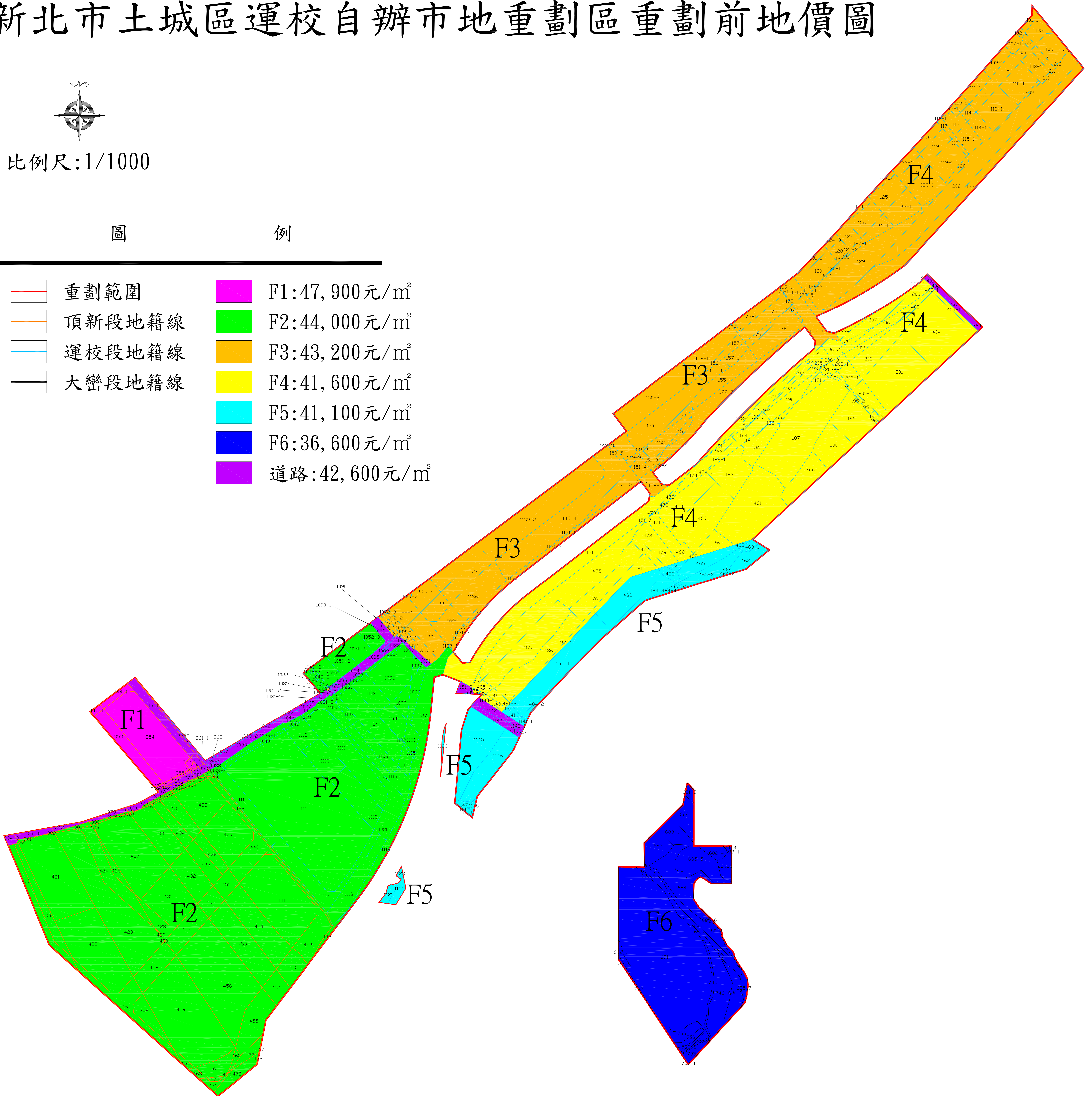
# 新北市土城區運校自辦市地重劃區重劃前地價圖



比例尺:1/1000


圖 例

- |   |        |   |                           |
|---|--------|---|---------------------------|
|  | 重劃範圍   |    | F1:47,900元/m <sup>2</sup> |
|  | 頂新段地籍線 |    | F2:44,000元/m <sup>2</sup> |
|  | 運校段地籍線 |    | F3:43,200元/m <sup>2</sup> |
|  | 大巒段地籍線 |    | F4:41,600元/m <sup>2</sup> |
|   |        |   | F5:41,100元/m <sup>2</sup> |
|   |        |  | F6:36,600元/m <sup>2</sup> |
|   |        |  | 道路:42,600元/m <sup>2</sup> |





# 新北市土城區運校自辦市地重劃區重劃後地價及面積圖



比例尺:1/1000

## 圖 例

- 住宅區
- 公 公園用地
- 綠 綠地用地
- 河川區
- 市地重劃範圍線
- A9 區塊編號
- 89,600  
元/m<sup>2</sup> 重劃後地價
- 2000.95m<sup>2</sup> 重劃後面積



製圖單位：新北市土城區運校自辦市地重劃區重劃會

製圖日期：108年6月